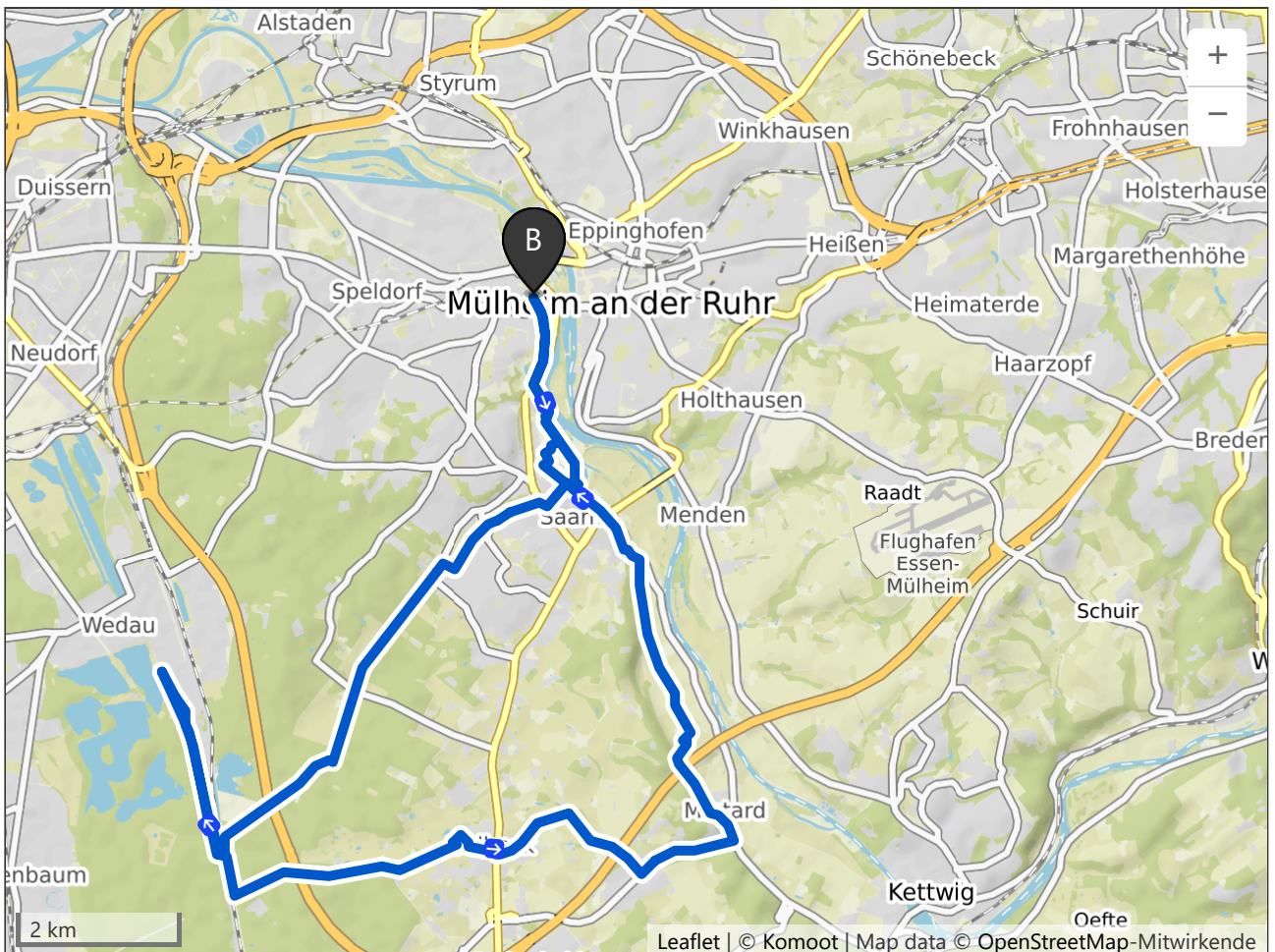




## .kleine Route Volksradfahren 30,01 km fertig







🕒 02:00 ↔ 30,2 km ⌀ 15,2 km/h ↗ 170 m ↘ 170 m



1. Am Startpunkt in Richtung Westen  
für 11 m – gesamt 11 m



2. Links und Vorsterweg folgen.  
für 22 m – gesamt 33 m

- 
-  3. An der Gabelung links halten und Vorsterweg folgen.  
für 87 m – gesamt 120 m
- 
-  4. An der Gabelung links rechts halten und Vorsterweg folgen.  
für 77 m – gesamt 197 m
- 
-  5. Links und Vorsterweg folgen.  
für 30 m – gesamt 227 m
- 
-  6. An der Gabelung links rechts halten auf Fossilienweg.  
für 77 m – gesamt 304 m
- 
-  7. An der Kreuzung Leicht rechts und Fossilienweg folgen.  
für 157 m – gesamt 461 m
- 
-  8. An der Gabelung links rechts halten und Fossilienweg folgen.  
für 622 m – gesamt 1,08 km
- 
-  9. An der Gabelung links halten auf Saarner Auenweg.  
für 556 m – gesamt 1,64 km
- 
-  10. Links und Saarner Auenweg folgen.  
für 211 m – gesamt 1,85 km
- 
-  11. An der Gabelung links rechts halten und Saarner Auenweg folgen.  
für 440 m – gesamt 2,29 km
- 
-  12. An der Gabelung links rechts halten auf Fahrradweg.  
für 132 m – gesamt 2,42 km
- 
-  13. Geradeaus auf Kahlenbergweg.  
für 184 m – gesamt 2,61 km
- 
-  14. Leicht rechts auf Saarner Damm.  
für 93 m – gesamt 2,70 km
- 
-  15. Rechts und Saarner Damm folgen.  
für 111 m – gesamt 2,81 km
- 
-  16. Links auf Weg.  
für 28 m – gesamt 2,84 km
- 
-  17. An der Kreuzung auf Lehnerstraße Leicht rechts abbiegen.  
für 331 m – gesamt 3,17 km
- 
-  18. An der Kreuzung auf Straßburger Allee, B 223 Rechts abbiegen.  
für 108 m – gesamt 3,28 km
- 
-  19. Links auf Langenfeldstraße.  
für 318 m – gesamt 3,59 km
- 
-  20. An der Gabelung links rechts halten auf Weg.  
für 234 m – gesamt 3,83 km



21. An der Gabelung links rechts halten und Weg folgen.

für 96 m – gesamt 3,92 km



22. An der Kreuzung auf Langenfeldstraße Leicht rechts abbiegen.

für 348 m – gesamt 4,27 km



23. Geradeaus auf Fahrradweg.

für 153 m – gesamt 4,42 km



24. Geradeaus auf Lothringer Weg.

für 258 m – gesamt 4,68 km



25. An der Kreuzung auf Saarbrücker Weg Rechts abbiegen.

für 214 m – gesamt 4,89 km



26. Links auf Nachbarsweg, K 10.

für 243 m – gesamt 5,14 km



27. Geradeaus auf Nachbarsweg.

für 2,56 km – gesamt 7,70 km



28. Rechts auf Wedauer Straße.

für 85 m – gesamt 7,78 km



29. Links auf Nachbarsweg.

für 1,57 km – gesamt 9,36 km



30. Geradeaus auf Bissingheimer Straße.

für 186 m – gesamt 9,54 km



31. Rechts auf Lintorfer Waldweg.

für 93 m – gesamt 9,63 km



32. Rechts auf Straße.

für 1,78 km – gesamt 11,4 km



33. Links auf Masurenallee.

für 625 m – gesamt 12,0 km



34. Turn around und Masurenallee folgen.

für 304 m – gesamt 12,3 km



35. Geradeaus auf Weg.

für 326 m – gesamt 12,7 km



36. Links auf Im Kneippgrund.

für 19 m – gesamt 12,7 km





















37. Rechts auf Zufahrtsweg.



















für 1,33 km – gesamt 14,0 km



38. Links und Weg folgen.

für 382 m – gesamt 14,4 km

- 
-  39. Links auf Lintorfer Waldweg.  
für 93 m – gesamt 14,5 km
- 
-  40. Rechts auf Bissingheimer Straße.  
für 518 m – gesamt 15,0 km
- 
-  41. Links auf Am Eschenbruch.  
für 1,16 km – gesamt 16,2 km
- 
-  42. Geradeaus auf Stockweg.  
für 886 m – gesamt 17,1 km
- 
-  43. Links und Stockweg folgen.  
für 330 m – gesamt 17,4 km
- 
-  44. Geradeaus auf Karl-Forst-Straße.  
für 682 m – gesamt 18,1 km
- 
-  45. Rechts auf Wedauer Straße.  
für 195 m – gesamt 18,3 km
- 
-  46. Links auf Karl-Forst-Straße.  
für 145 m – gesamt 18,4 km
- 
-  47. Rechts auf Glückaufstraße.  
für 26 m – gesamt 18,4 km
- 
-  48. Links auf Karl-Forst-Straße.  
für 76 m – gesamt 18,5 km
- 
-  49. Links auf Kastanienallee.  
für 28 m – gesamt 18,5 km
- 
-  50. Rechts auf Karl-Forst-Straße.  
für 118 m – gesamt 18,7 km
- 
-  51. Rechts auf Kölner Straße, B 1.  
für 69 m – gesamt 18,7 km
- 
-  52. Links auf Stooter Straße.  
für 196 m – gesamt 18,9 km
- 
-  53. An der Gabelung links rechts halten und Stooter Straße folgen.  
für 842 m – gesamt 19,8 km
- 
-  54. Rechts und Stooter Straße folgen.  
für 1,13 km – gesamt 20,9 km
- 
-  55. An der Kreuzung auf Fahrradweg Links abbiegen.  
für 435 m – gesamt 21,3 km
- 
-  56. Geradeaus auf Kahlenbergsweg, K 19.  
für 147 m – gesamt 21,5 km

- 
-  57. An der Gabelung links rechts halten auf Fahrradweg.  
für 440 m – gesamt 21,9 km
- 
-  58. Geradeaus auf Am Stoot, K 19.  
für 297 m – gesamt 22,2 km
- 
-  59. Links auf August-Thyssen-Straße, L 62.  
für 138 m – gesamt 22,3 km
- 
-  60. Links auf Am Biestenkamp.  
für 257 m – gesamt 22,6 km
- 
-  61. Links auf Mintarder Dorfstraße.  
für 880 m – gesamt 23,5 km
- 
-  62. Rechts auf Nebenstraße.  
für 238 m – gesamt 23,7 km
- 
-  63. Geradeaus auf Mintarder Straße.  
für 180 m – gesamt 23,9 km
- 
-  64. Links auf Ruhrauenweg.  
für 566 m – gesamt 24,5 km
- 
-  65. An der Gabelung links halten und Ruhrauenweg folgen.  
für 1,67 km – gesamt 26,1 km
- 
-  66. Links auf Fahrradweg.  
für 225 m – gesamt 26,4 km
- 
-  67. Rechts auf Saarner Damm.  
für 581 m – gesamt 26,9 km
- 
-  68. An der Gabelung links rechts halten und Saarner Damm folgen.  
für 883 m – gesamt 27,8 km
- 
-  69. Rechts auf Fahrradweg.  
für 103 m – gesamt 27,9 km
- 
-  70. An der Kreuzung auf Mintarder Straße Links abbiegen.  
für 78 m – gesamt 28,0 km
- 
-  71. An der Kreuzung auf Fahrradweg Rechts abbiegen.  
für 249 m – gesamt 28,3 km
- 
-  72. Links auf Saarner Auenweg.  
für 345 m – gesamt 28,6 km
- 
-  73. An der Gabelung links rechts halten und Saarner Auenweg folgen.  
für 556 m – gesamt 29,2 km
- 
-  74. Geradeaus auf Fossilienweg.  
für 752 m – gesamt 29,9 km



75. An der Kreuzung Leicht links und Fossilienweg folgen.

für 104 m – gesamt 30,0 km

---



76. Geradeaus auf Vorsterweg.

für 107 m – gesamt 30,1 km

---



77. Links und Vorsterweg folgen.

für 30 m – gesamt 30,2 km

---



78. Rechts und Vorsterweg folgen.

für 79 m – gesamt 30,2 km